

Annexe 1 : Plans du site

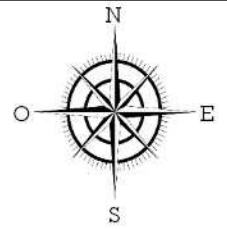


Déchetterie de Bletterans - Plan de situation

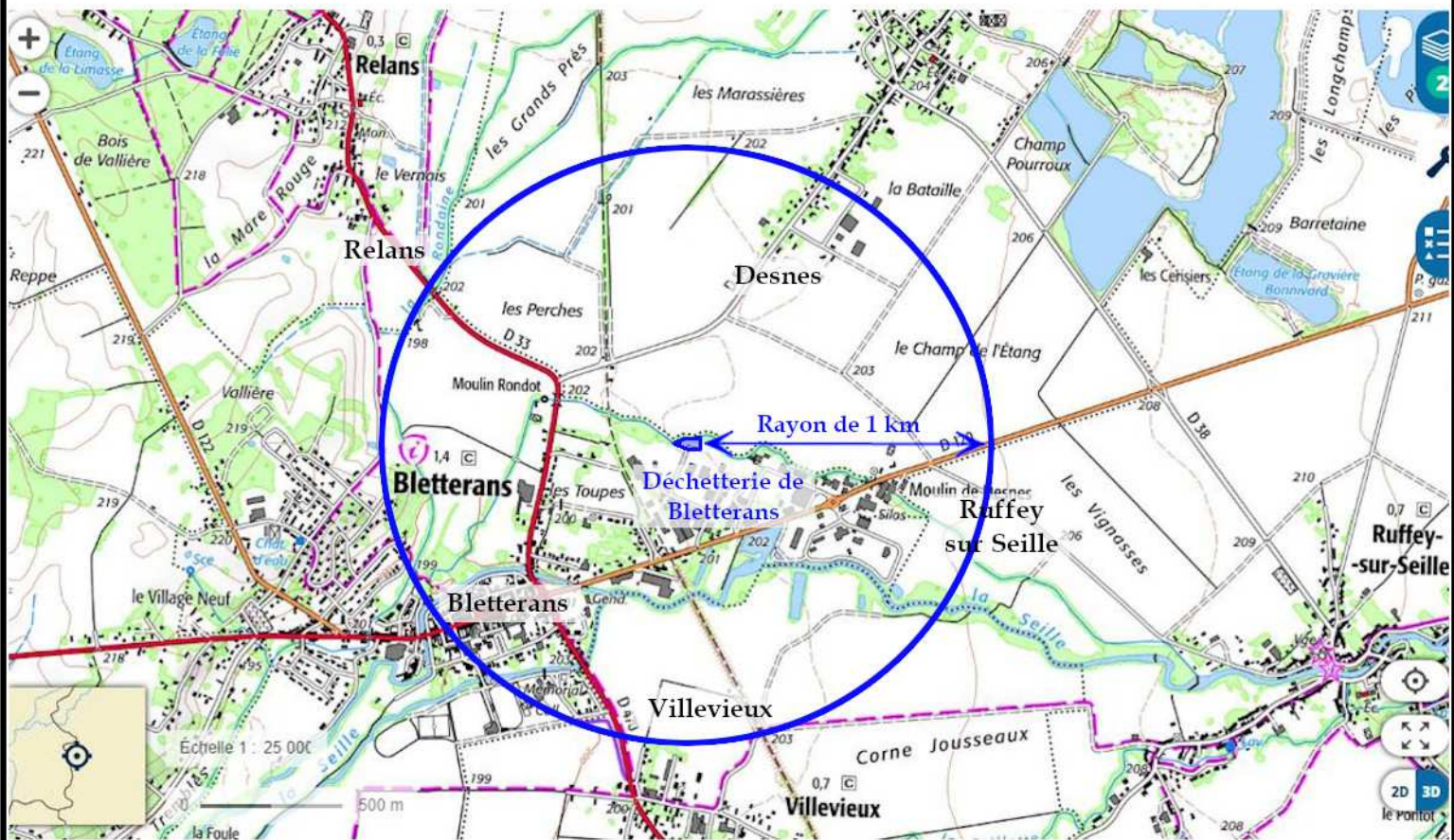
Avec communes dans un rayon de 1 km

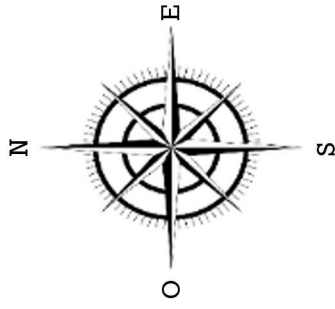
Version du 03.10.2022

Sources : Géoportail



Echelle : 1 / 25 000 ème



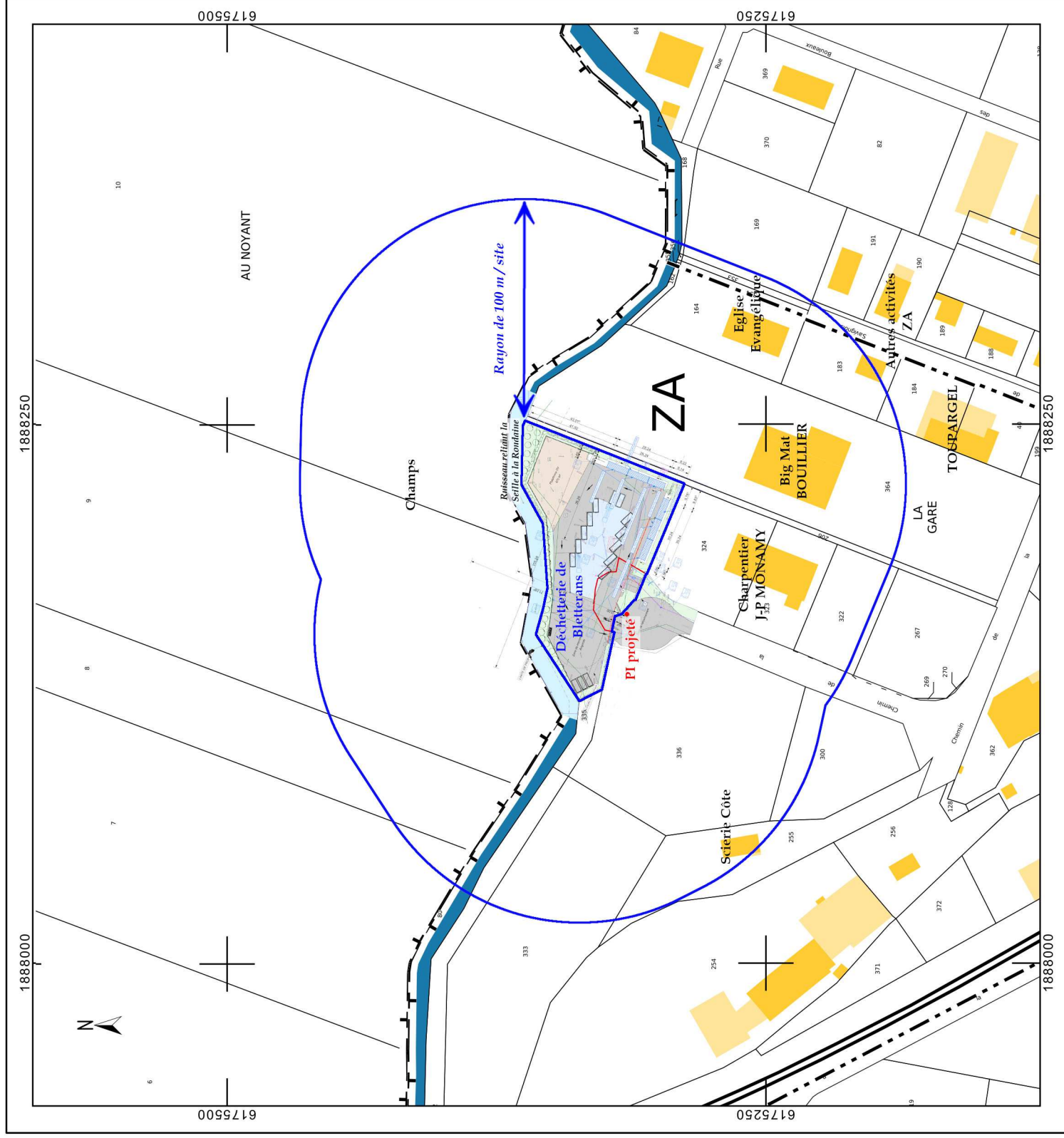


Echelle : 1 / 2 500ème

SICTOM de la Zone de Lons

Plan cadastral - Déchetterie de Bletterans

Version du 08.03.2023
Sources : Cadastre + plan
ABCD

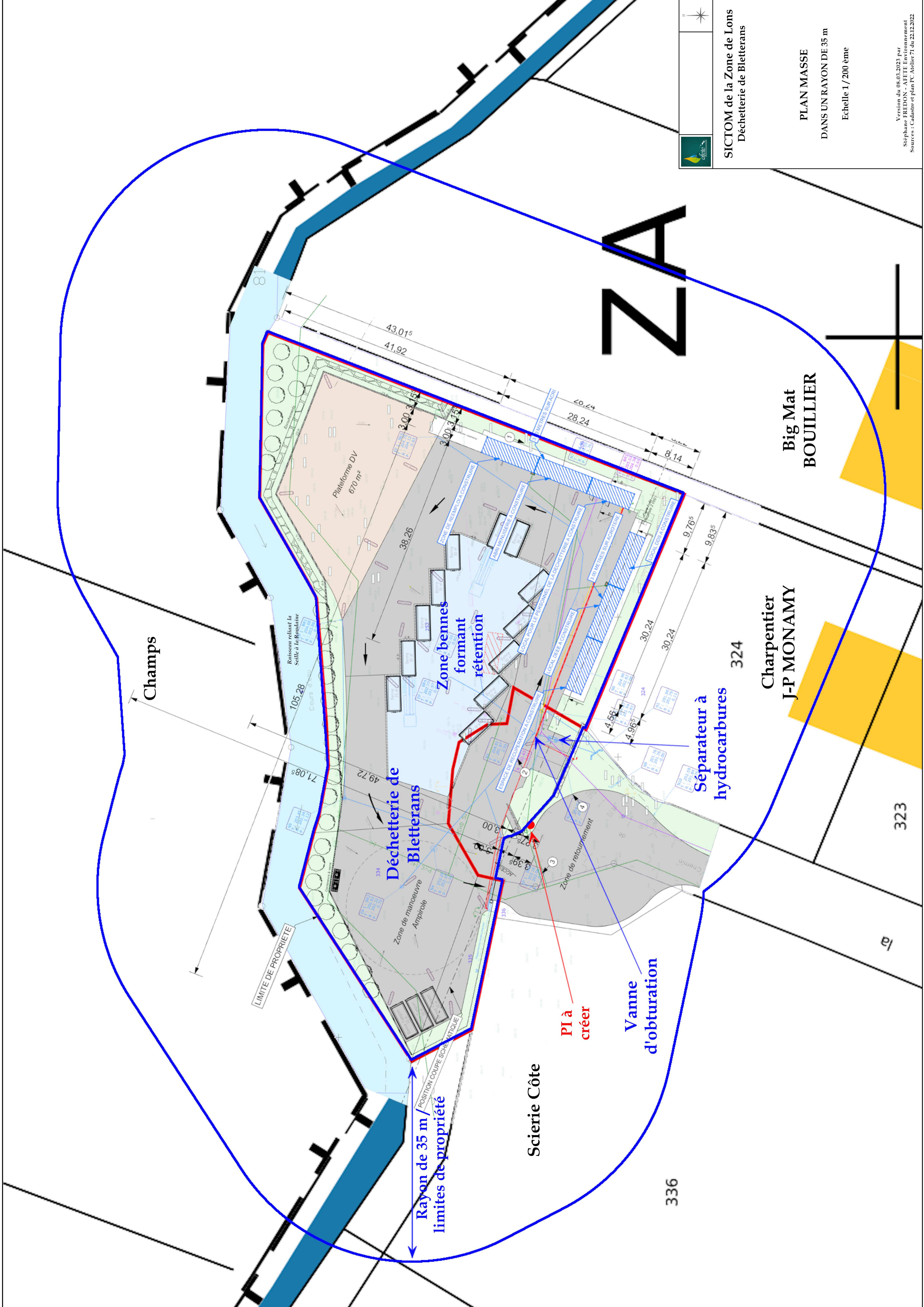




SICTOM de la Zone de Lons
Déchetterie de Bletterans

PLAN MASSE
DANS UN RAYON DE 35 m
Echelle 1/200 ème

Version du 08.03.2022 par
Stéphane FREDON - AFTE - Environnement
Sources : Cadastre et plan IC Achetier 7 du 22.12.2022



Champs

Déchetterie de
Bletterans

Zone bennes
formant
rétention

Séparateur à
hydrocarbures

PI à
créer

Vanne
d'obturation

Scierie Côte

Charpentier
J-P MONAMY

Big Mat
BOUILLIER

Rayon de 35 m /
limites de propriété

LIMITE DE PROPRIETE

POSITION COUPE SCHEMATIQUE

Zone de manoeuvre
Amprole

Zone de retournement

Chemin

Plateforme DV
670 m²

ZONE DE REEMPLOI A CONSTRUIRE

ACR MENAGERIE A CONSTRUIRE

LOCAL DEEEA A CONSTRUIRE

LOCAL POUR LE PERSONNEL DE LA DECHETTERIE A CONSTRUIRE

3 00 METRES SUR ACQUEDUC

LOCALS A CONSTRUIRE

20,24

28,24

8,14

9,765

43,015

41,92

38,26

3,00

3,00

3,00

3,00

3,00

3,00

3,00

3,00

3,00

3,00

3,00

3,00

105,28

71,085

49,72

8,00

8,00

8,00

8,00

8,00

8,00

8,00

8,00

8,00

8,00

8,00

8,00

334

334

334

334

334

334

334

334

334

334

334

334

334

334

334

336

336

336

336

336

336

336

336

336

336

336

336

336

336

336

324

324

324

324

324

324

324

324

324

324

324

324

324

324

324

323

323

323

323

323

323

323

323

323

323

323


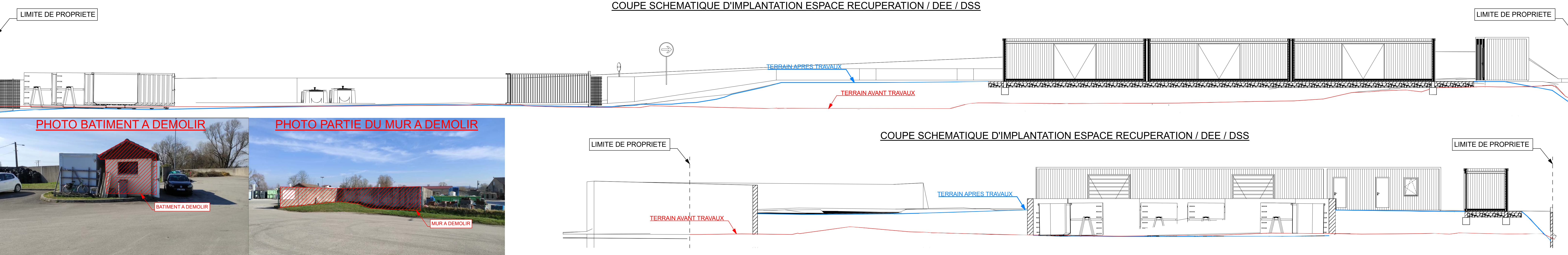
323

323

323

323

COUPE SCHEMATIQUE D'IMPLANTATION ESPACE RECUPERATION / DEE / DSS



Département : 2804 Commune : BLETTERANS Section : ZA Parcelle : 100 24 01 Echelle graphique : 1/2000 Echelle graphique : 1/5000 Date d'émission : 21/12/2022 Numéro de plan : 100 24 01 01 Coordonnées en projection : IGR800547 00002 Direction Générale des Finances Publiques	DIRECTION GÉNÉRALE DES FINANCES PUBLIQUES EXTRAIT DU PLAN CADASTRAL Ce plan circulaire sur cet extrait est géré par le service des Impôts Foncier (SIF) au 3 Rue Victor BERLAND, 89002 89033 COMMERCEY-LEZ-CEDEX, Tél. 03 84 52 81 31 Fax : 03 84 52 81 32 sif@impot@dgfip.finances.gouv.fr
---	---



Maitre d'ouvrage:
SICTOM DE LA ZONE DE LONS LE SAUNIER
 MME BRENOT VALERIE

Signature Client:

Intitulé et Adresse du projet:
RENOVATION DE LA DECHETTERIE ET CREATION D'UNE ZONE DE REEMPLOI/RECYCLERIE
 10 CHEMIN DE LA GARE
 A BLETTERANS (39140)

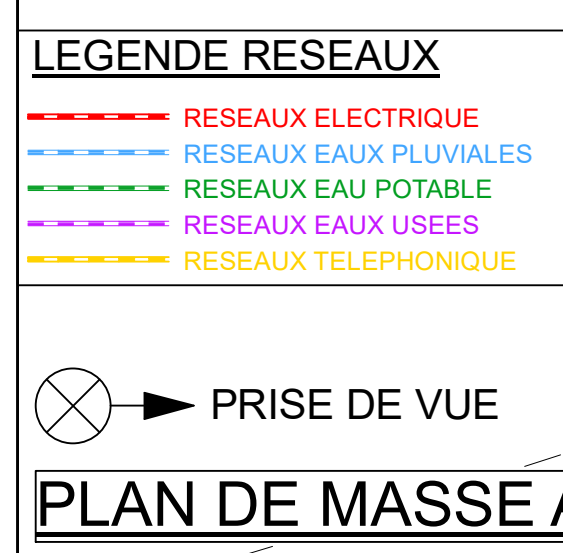
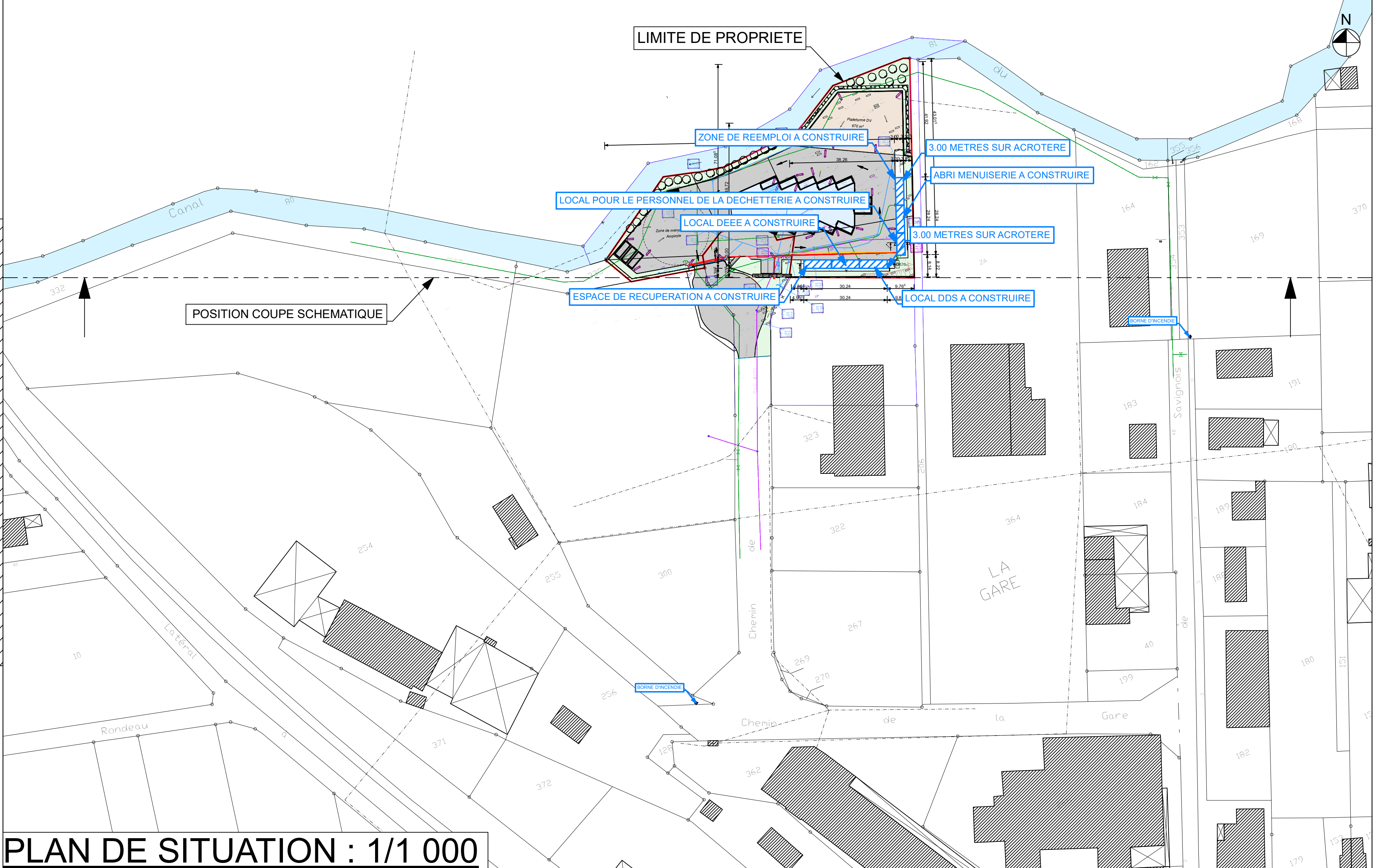
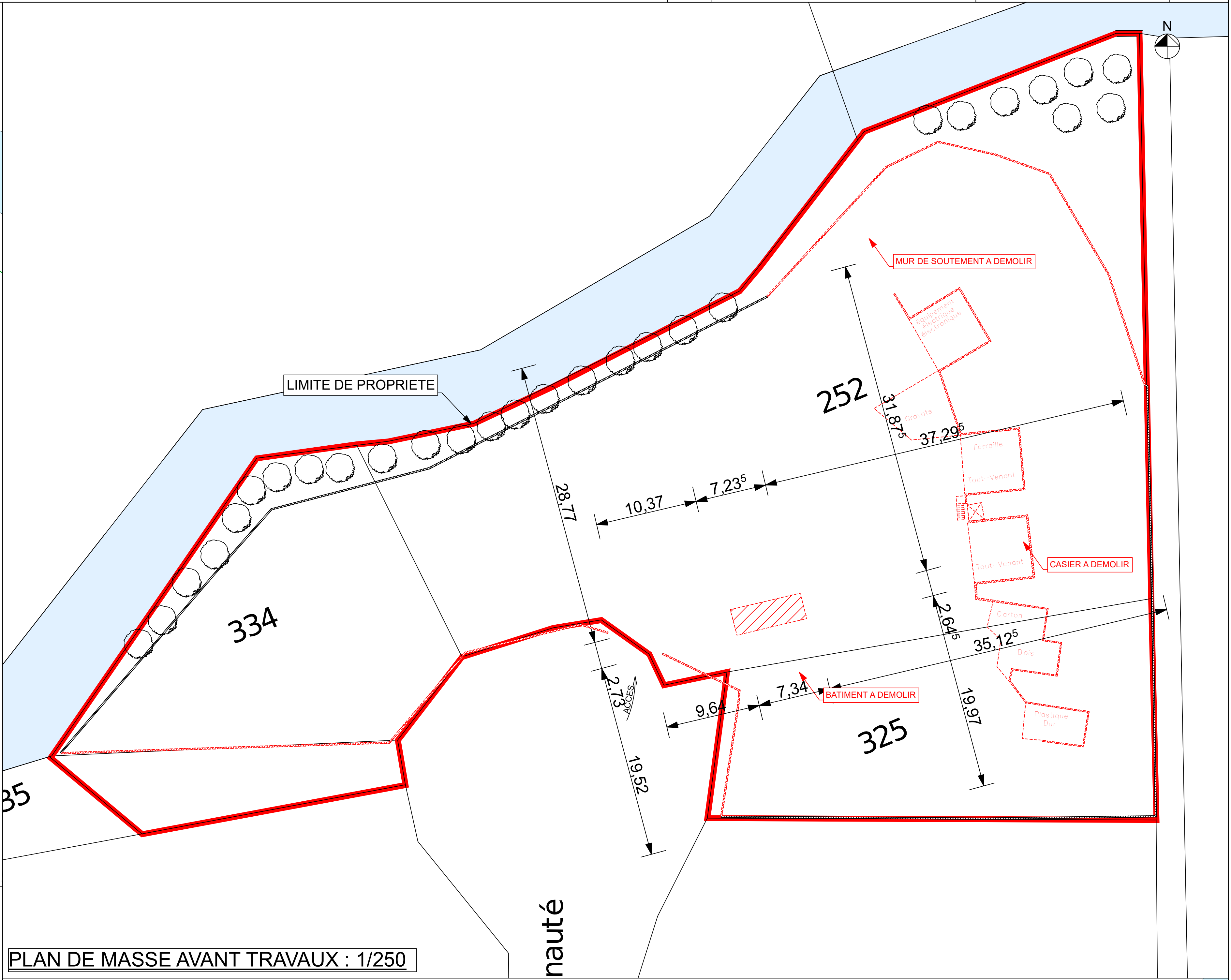
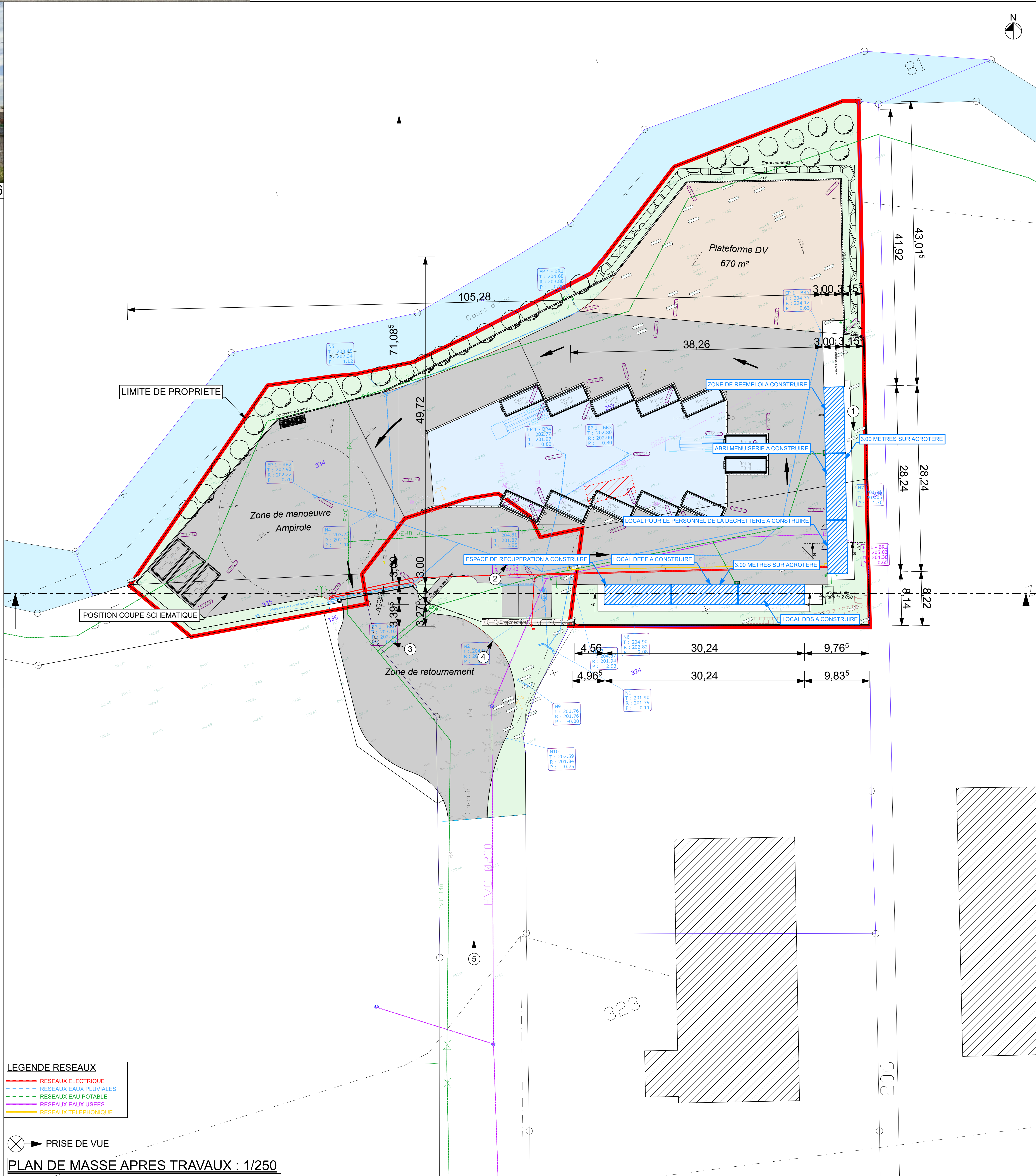
PERMIS DE CONSTRUIRE

VOLET PAYSAGER
 SITUATIONS
 MASSEES

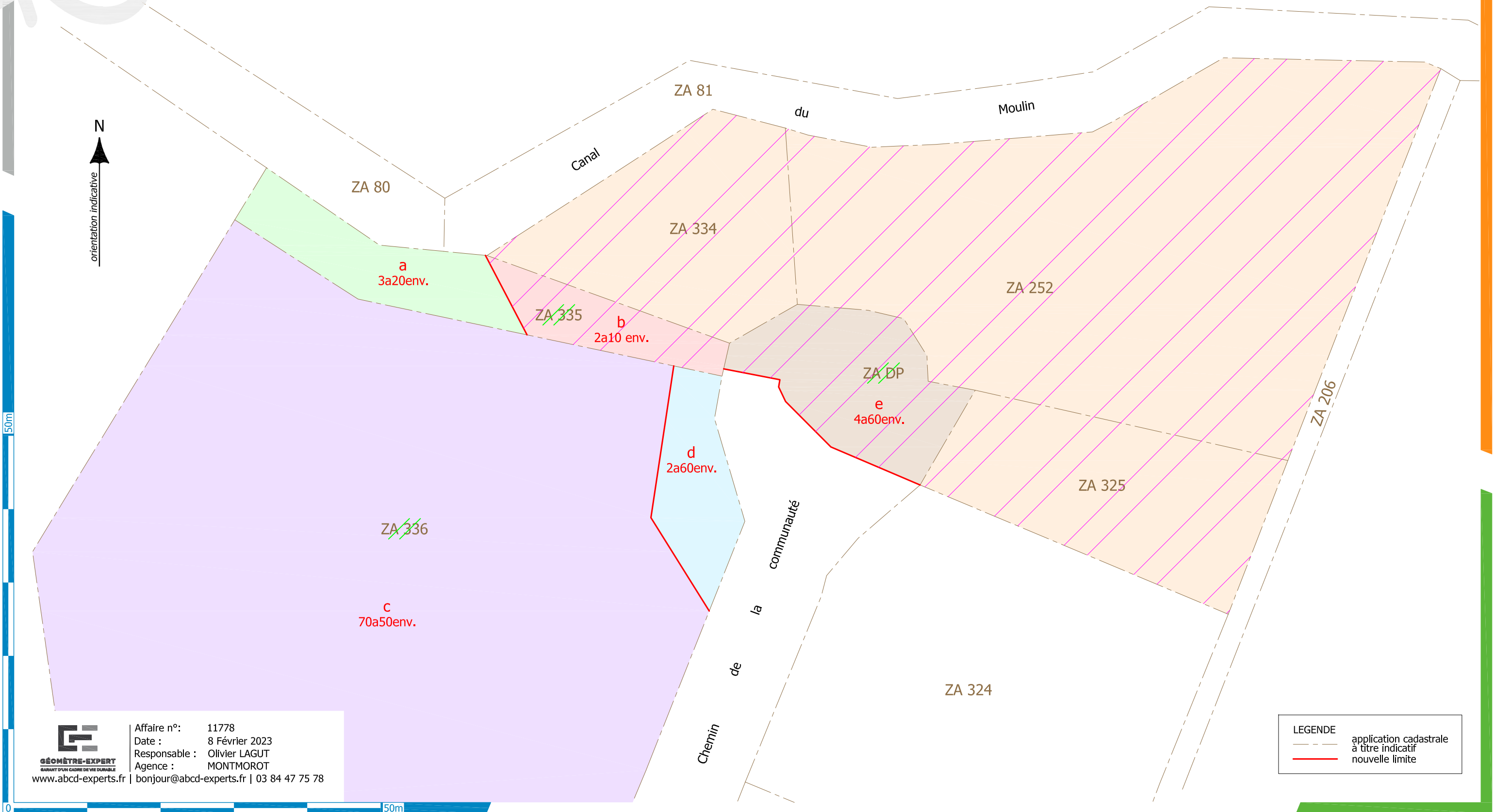
Indices Modifications:	ECHELLE:	DATE:
		22/12/2022

Maitre d'oeuvre:
ATELIER 71
 Christophe BRISE, Architecte DPLG
 39 Chemin des Jardins
 71480 DOMMARTIN LES CUISEAUX
 Tel. 03 85 76 62 63
 Mail: secretaire@atelier71-archi.fr

Signature et Tampon Architecte:



	terrain de la CCBHS vendu au SICTOM
	terrain de la scierie COTE destiné à être intégré au domaine public
	terrain conservé par la scierie COTE
	terrain conservé par la CCBHS
	terrain appartenant à la CCBHS vendu au SICTOM
	terrain appartenant au domaine public vendu au SICTOM
	propriété future du SICTOM



Affaire n°: 11778
 Date : 8 Février 2023
 Responsable : Olivier LAGUT
 Agence : MONTMOROT
 www.abcd-experts.fr | bonjour@abcd-experts.fr | 03 84 47 75 78

LEGENDE
 - - - application cadastrale à titre indicatif
 - - - nouvelle limite

MAÎTRE D'OUVRAGE

SICTOM DE LA ZONE
DE LONS LE SAUNIER
13 ZAC des Toupes
39 570 MONTMOROT

Commune de BLETTERANS
Réaménagement de la Déchetterie

PLAN MASSE PROJET

Phase	N°	Date	Dessiné par	Validé par	Nature de l'intervention
APP	1	04/2022	LTD	OLA	
App	2	07/2022	OL	OL	Avant-Projet
PRO	3	10/2022	OL	OL	Projet
DCE	4	Janvier 2023	OL	OL	Dossier de consultation des entreprises
	5				
	6				
	7				

11774 | 11774_PRO_01_MASSE_03.dwg | Coordonnées planimétriques rattachées au système géodésique RGF93 projection CC47 (zone 6) | Janvier 2023 | ECHELLE:1/200 | Altitudes rattachées au système NGF

ABCD

www.abcd-experts.fr | bonjour@abcd-experts.fr

Propriété - Mesure - Ingénierie

MONTMOROT (Ség. Social)
Route de Lyon - 39570
Tél : 03 84 47 15 78

SAINT-AMOUR
17 Avenue Lucien Fabre - 39160
Tél : 03 84 48 71 78

PIERRE DE BRESSE
102 Route de Chalon - 71270
Tél : 03 85 76 80 89

DOLE
29 Boulevard Wilson - 39100
Tél : 03 84 72 24 72

SAINT-VIT
13 Rue des Saix - 25410
Tél : 03 81 87 70 76

SAINTE-TRIVIER-DE-COURTES
10 D' Rue des Prêtres - 01560
Tél : 04 74 24 72 85

ABCD EXPERTS

LEGENDE

Déblais

	de -0.2 à 0.0 m
	de -0.4 à -0.2 m
	de -0.6 à -0.4 m
	de -0.8 à -0.6 m
	de -1.0 à -0.8 m
	de -1.2 à -1.0 m
	de -1.4 à -1.2 m
	de -1.6 à -1.4 m
	de -1.8 à -1.6 m
	de -2.0 à -1.8 m
	de -2.2 à -2.0 m

Surfaces déblais : 455.89 m²
Surfaces remblais : 5 079.53 m²

Remblais

	de 0.0 à 0.2 m
	de 0.2 à 0.4 m
	de 0.4 à 0.6 m
	de 0.6 à 0.8 m
	de 0.8 à 1.0 m
	de 1.0 à 1.2 m
	de 1.2 à 1.4 m
	de 1.4 à 1.6 m
	de 1.6 à 1.8 m
	de 1.8 à 2.0 m
	de 2.0 à 2.2 m
	de 2.2 à 2.4 m
	de 2.4 à 2.6 m
	de 2.6 à 2.8 m
	de 2.8 à 3.0 m
	de 3.0 à 3.2 m

Parcelle à acquérir à la
CCBHS : env. 210 m²

Extrémité voirie (placette) à
acquérir à la CCBHS : env. 460 m²

Parcelle à acquérir à la
scierie COTE : env. 260 m²

LEGENDE PROJET

	Dallage béton
	Voirie (enrobé)
	Plateforme déchets verts
	Espace vert
	Espace de giration Ampirole
	Espace sans obstacle / Alarme
	Réseau EU projeté
	Réseau EP projeté
	Réseau AEP projeté
	Réseau FT projeté
	Réseau EDF BT projeté
	Fourreaux réseaux secs
	Luminaire
	Coffret ENEDIS à déplacer
	Portail